MAPA DO CELÓW PROJEKTOWYCH

skala 1:500

nazwa miejscowości: Ugoszcz
nazwa obiektu: Trasa Ugoszcz- Studzienice, ul. Bytowska, działka nr: różne
identyfikator i nazwa obrębu ewidencyjnego: 220108_2.0012, Ugoszcz
nr sekcji: 6.215.17.01.2.1, 6.215.17.01.2.3, 6.215.17.01.4.1, 6.215.17.01.4.2,
6.215.17.01.4.4, 6.215.17.06.2.2, 6.216.17.21.1.3, 6.216.17.21.1.4,
6.216.17.21.3.1,6.216.17.21.3.2, 6.216.17.21.3.4, 6.216.17.21.4.3
ID pracy: 6640.1074.2024
układ odniesienia: PL-ETRF89
układ współrzędnych prostokątnych płaskich: PL-2000, strefa 6 (18°)
układ wysokości: PL-EVRF2007-NH

Nazwa wykonawcy:
OMEGA Ireneusz Guzek USŁUGI GEODEZYJNE
Różyny, ul. Młyńska 42, 83-031 Łęgowo
tel. 660-204-222, NIP 593-187-57-20

Imię i nazwisko oraz numer świadectwa nadania uprawnień geodety, który sporządził mapę:

GEODETA UPRAWNIONY
inż. Ireneusz Guzek
Nr uprawnień zaw.: 18706

prace polowe: Dawid Kachniarz

prace kameralne: Dawid Kachniarz

data sporządzenia mapy: 13.09.2024r.

Mapa niniejsza powstała w wyniku aktualizacji mapy zasadniczej prowadzonej i udostępnionej przez Powiatowy Ośrodek Dokumentacji Geodezyjnej i Kartograficznej w Bytowie.

W granicach opracowania występują zarejestrowane w Referacie Uzgadniania Dokumentacji Projektowej w Bytowie przewody i urządzenia wg stanu na dzień: 13.09.2024r., zgodnie z treścią niniejszej mapy.

Nie wyklucza się istnienia w terenie innych, nie wykazanych na niniejszej mapie urządzeń podziemnych, które nie zostały zgłoszone do inwentaryzacji.

UWAGA!
Wykonanie niniejszej mapy nie było poprzedzone ustaleniami dotyczącymi:
- ewentualnych służebności gruntowych obciążających grunty położone w granicach projektowanej inwestycji budowlanej,
- dokładności położenia punktów granicznych,
- stanu prawnego granic nieruchomości.

Oświadczam, że opracowanie geodezyjno - kartograficzne, którego wynikiem jest niniejsza mapa,

uzyskało pozytywny wynik weryfikacji w dniu 23.10.2024r. (6640.1074.2024_29544)
Operat techniczny z wykonanych prac geodezyjnych i kartograficznych, zgłoszonych pod numerem 6640.1074.2024, został wpisany do ewidencji materiałów państwowego zasobu.

Organ prowadzący państwowy zasób geodezyjny i kartograficzny: STAROSTA BYTOWSKI

Identyfikator ewidencyjny materiału zasobu - operatu technicznego: P.2201.2024.2281

Data wpisania operatu technicznego do ewidencji materiałów zasobu: 14.11.2024r.

Wykonawca prac geodezyjnych: OMEGA Ireneusz Guzek USŁUGI GEODEZYJNE

Imię, nazwisko oraz numer uprawnień zawodowych kierownika prac geodezyjnych:

Ireneusz Guzek, 18706.

Jestem świadomy odpowiedzialności karnej za złożenie fałszywego oświadczenia.

GEODETA UPRAWNIONY
inż. Ireneusz Guzek
Nr uprawnień zaw.: 18706

Niniejsze oświadczenie jest równoważne z uwierzytelnieniem dokumentów opracowanych na podstawie wykonanych prac geodezyjnych na potrzeby postępowań administracyjnych, postępowań sądowych lub czynności cywilnoprawnych.

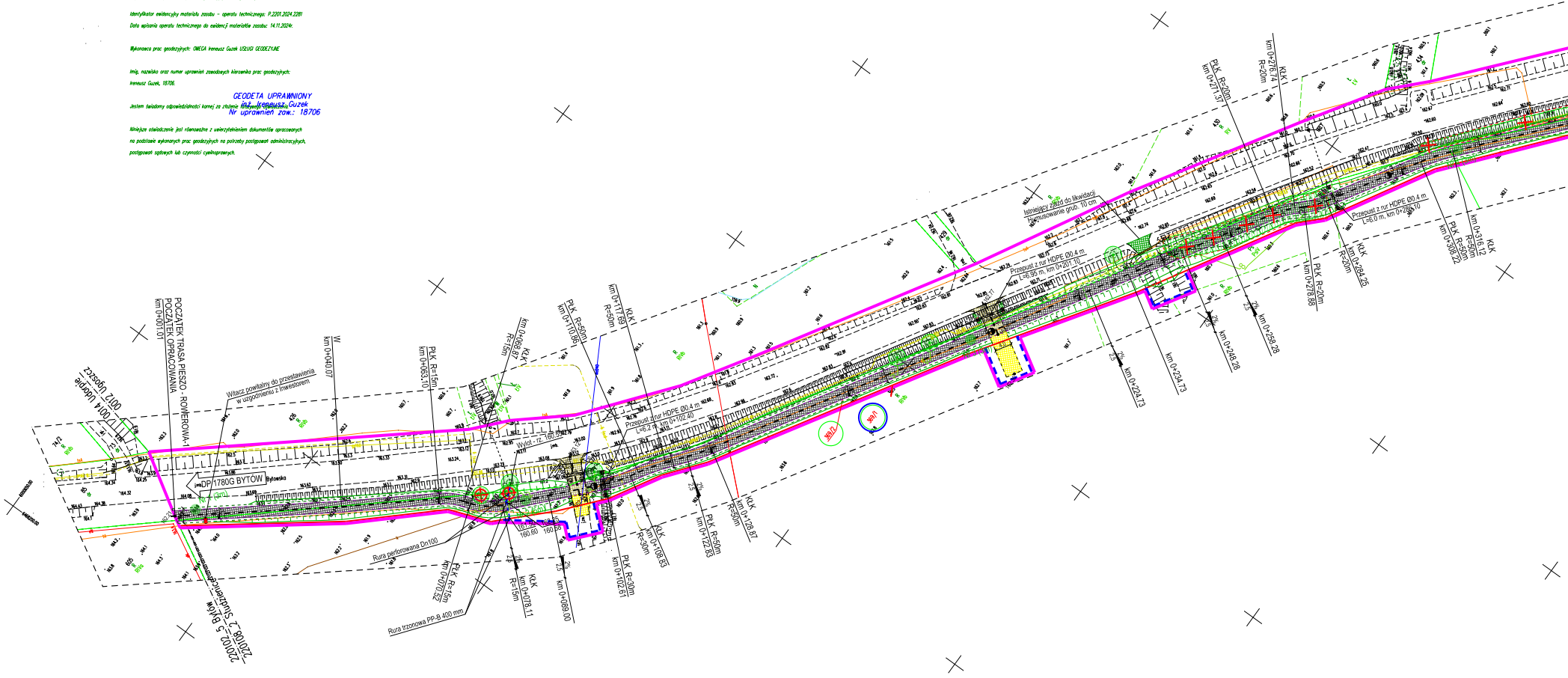
POCZĄTEK TRASA PIESZO - ROWEROWA-1
POCZĄTEK OPRACOWANIA
km 0+001.01
0012 Ugoszcz
0014 Udorpie
220102_5 Bytów
220108_2 Studzienice
Wlotacz powtalny do przestawienia w uzgodnieniu z Inwestorem
DP 1780G BYTÓW
Bytowska
W km 0+040.07
PŁK R=15m km 0+063.10
KŁK km 0+068.87 R=15m
PŁK R=15m km 0+070.52
KŁK km 0+078.11 R=15m
km 0+089.00
Wylot - rz. 160.53
Rura perforowana Dn100
Rura trzonowa PP-B 400 mm
PŁK R=30m km 0+102.61
KŁK km 0+108.83 R=30m
PŁK R=50m km 0+110.86
KŁK km 0+117.69 R=50m
Przepust z rur HDPE Ø0.4 m L=6.2 m, km 0+102.40
PŁK R=50m km 0+122.83
KŁK km 0+128.87 R=50m
Przepust z rur HDPE Ø0.4 m L=6.95 m, km 0+201.10
km 0+224.73
km 0+234.73
Istniejący zjazd do likwidacji
Humusowanie grub. 10 cm
km 0+248.28
km 0+258.28
PŁK R=20m km 0+271.37
KŁK km 0+276.74 R=20m
PŁK R=20m km 0+278.88
KŁK km 0+284.25 R=20m
Przepust z rur HDPE Ø0.4 m L=6.0 m, km 0+286.10
PŁK R=50m km 0+308.22
KŁK km 0+316.12 R=50m


Uzupełnienie pobocza brukiem kamienny - grub. 16/20 cm
KŁK km 0+721.23 R=30m
PŁK R=25m km 0+716.40
km 0+706.40
KŁK km 0+728.84 R=25m
PŁK R=25m km 0+724.16
DP 1780G STUDZIENICE
KŁK km 0+566.29 R=100m
PŁK R=100m km 0+559.15
KŁK km 0+538.31 R=30m
PŁK R=30m km 0+532.98
PŁK R=25m km 0+515.47
KŁK R=25m km 0+512.73
PŁK R=25m km 0+508.13
Przepust z rur HDPE Ø0,4 m L=6.05 m, km 0+523.50
KŁK km 0+521.02 R=25m
PŁK R=30m km 0+525.44
KŁK km 0+531.16 R=30m
PŁK R=100m km 0+575.39
KŁK km 0+585.56 R=100m
km 0+489.64 W
368/1
368/2
Bytowsko
Bytowsko


Bylowsko
km 0+739.46
km 0+749.46
km 0+767.67 W
PLK R=200m km 0+777.92
KLK km 0+862.39 R=200m
PLK R=20m km 0+894.14
KLK km 0+898.75 R=20m
PLK R=20m km 0+901.56
km 0+909.84 KLK R=20m
PLK R=500m km 0+945.20
KLK km 0+964.20 R=500m
PLK R=200m km 0+980.94
KLK km 0+988.87 R=200m
397/2
397/1
km 1+003.79
PLK R=100m km 1+013.79
km 1+022.53 KLK R=100m
km 1+032.23
km 1+042.23
398/2
398/1
PLK R=50m km 1+078.27
KLK km 1+083.80 R=50m
PLK R=50m km 1+098.82
KLK km 1+103.88 R=50m
km 1+107.35
PLK R=50m km 1+114.49
km 1+124.15 KLK R=50m
Bylowsko

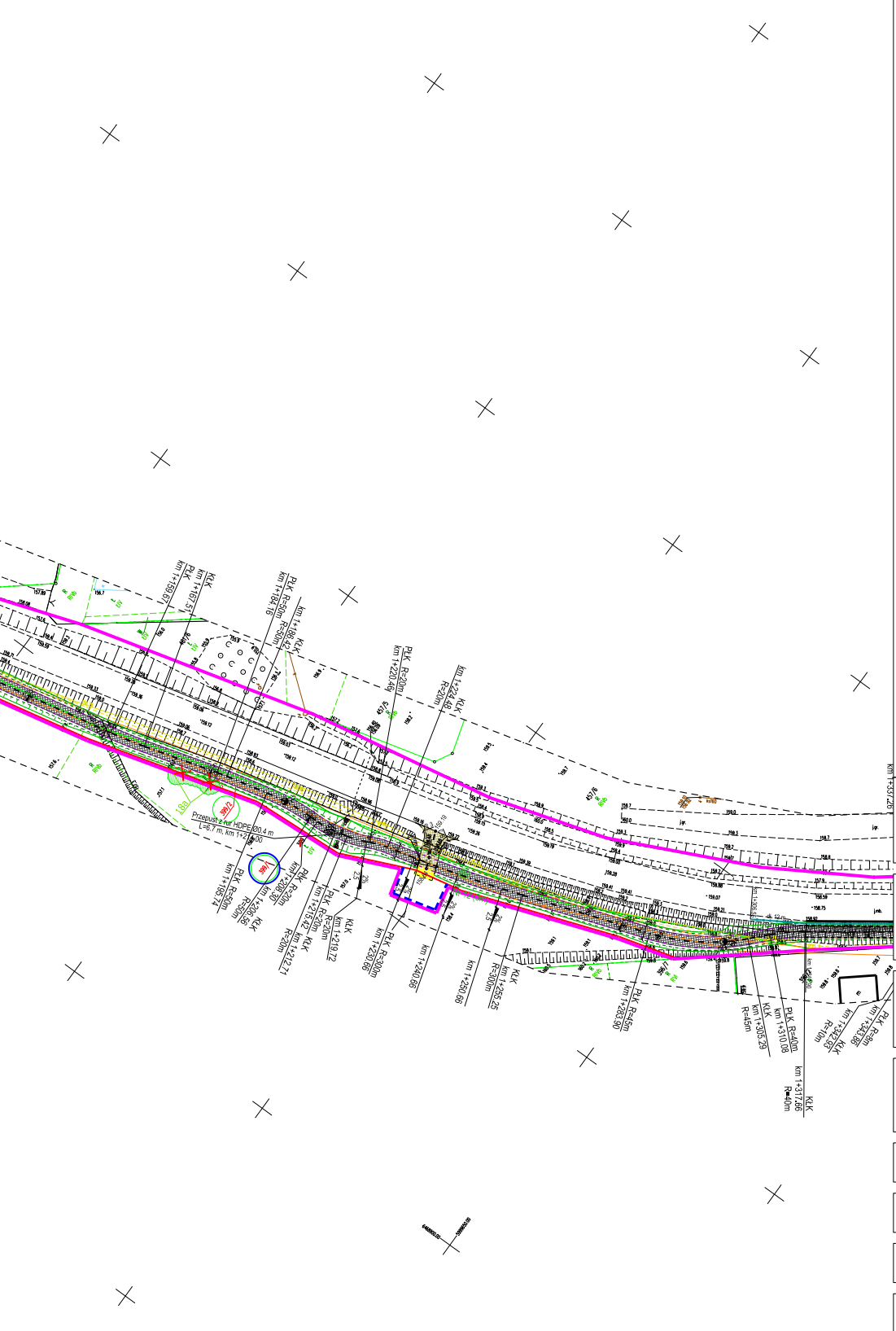
PŁK km 1+159,67
KŁK km 1+167,51
PŁK R=50m km 1+184,16
KŁK R=50m km 1+188,42
PŁK R=20m km 1+220,49
KŁK R=20m km 1+224,48
Przepust z rur HDPE Ø0,4 m L=6,7 m, km 1+210,00
PŁK R=50m km 1+195,74
KŁK km 1+206,56
PŁK R=20m km 1+208,90
PŁK R=20m km 1+215,42
KŁK R=20m km 1+212,71
KŁK km 1+219,72
PŁK R=300m km 1+230,66
km 1+240,66
km 1+250,66
KŁK R=300m km 1+255,25
PŁK R=45m km 1+283,90
KŁK R=45m km 1+305,29
PŁK R=40m km 1+310,08
KŁK R=40m km 1+317,66
KŁK R=10m km 1+342,93
PŁK R=8m km 1+343,86
km 1+337,26

ZA ZGODNOŚĆ Z ORYGINAŁEM MAPY DO CELÓW PROJEKTOWYCH
W ZAKRESIE SYMBOLI, ZNAKÓW, TREŚCI ORAZ SKALI

……………………………………………………………………

PROJEKTANT:

DSP PROJEKT Paweł Suwisz
ul. Olimpijska 35, 80-180 Gdańsk
tel. (+48) 604-380-743
biuro@dsp-projekt.pl

INWESTOR:

WÓJT GMINY STUDZIENICE
ul. Kaszubska 9
77-143 Studzienice

NAZWA INWESTYCJI:

BUDOWA TRASY PIESZO-ROWEROWEJ NA ODCINKU
UGOSZCZ - STUDZIENICE PRZY DRODZE POWIATOWEJ NR 1780G

TYTUŁ RYSUNKU:			BRANŻA	FAZA
MAPA Z PROPONOWANYM PRZEBIEGIEM DROGI			PZT	ZRID
	IMIĘ I NAZWISKO	UPRAWNIENIA	PODPIS	SKALA
PROJEKTANT:	MGR INŻ. PAWEŁ SUWISZ	POM/0265/POOD/10		1:1000
				DATA
OPRACOWAŁ:				31.05.2025
				NR RYS.
SPRAWDZAJĄCY:	INŻ. PIOTR GREGOROWICZ	POM/0244/POOD/08		D01.1